

Intervenció arqueològica al carrer de la Cera, 14-18

Codi MHCB 087/08

Barcelona, el Barcelonès
Del 4 al 7 d'agost de 2008



actium

Virginia Cepero González

Mataró, 10 d'octubre de 2008

SUMARI

1.	SITUACIÓ	3
2.	MARC GEOGRÀFIC I GEOLÒGIC	3
3.	CONTEXT HISTÒRIC I ARQUEOLÒGIC	3
3.1.	Notícies històriques.....	3
3.2.	Antecedents arqueològics.....	4
4.	MOTIVACIÓ I OBJECTIUS	5
5.	FONAMENTS DE DRET	6
6.	TREBALLS REALITZATS	6
7.	METODOLOGIA.....	6
8.	RESULTATS DE LA INTERVENCIÓ	7
9.	LLISTAT D'UNITATS ESTRATIGRÀFIQUES	7
10.	CONCLUSIONS.....	8
11.	BIBLIOGRAFIA	8

ANNEX 1. DOCUMENTACIÓ ADMINISTRATIVA

ANNEX 2. DOCUMENTACIÓ FOTOGRÀFICA

ANNEX 3. DOCUMENTACIÓ PLANIMÈTRICA

FITXA TÈCNICA

Lloc de la intervenció	C. Cera, 14-18
Població i comarca	Barcelona, el Barcelonès
Jaciment/s arqueològic/s	Ciutat de Barcelona
Coordenades UTM	X= 430293 / Y= 4581274 / Z= 8,88
Promoció	Aigües de Barcelona
Execució obra	ACSA Sorigué
Execució intervenció	Actium Patrimoni Cultural, SL
Direcció tècnica	Virginia Cepero
Tipus d'intervenció	Preventiva
Activitat autoritzada	Seguiment d'obra i excavació arqueològica
Dates autoritzades	Del 4 al 8 d'agost de 2008
Dates d'execució	Del 4 al 7 d'agost de 2008
Codi del MHCB	087/08
Paraules clau	Control obra rasa de serveis resultats negatius
Resum	<p>L'actuació portada a terme al carrer de la Cera 14-18 ha estat motivada per l'obertura d'una rasa de 20 m de longitud per substituir una antiga canalització d'aigua.</p> <p>Durant el rebaix dels subsòl no s'han documentat restes arqueològiques.</p>

1. SITUACIÓ

El seguiment arqueològic es troba situat al carrer de la Cera, 14-18, cruïlla amb el carrer Hospital, al barri del Raval i a l'actual districte de Ciutat Vella de la ciutat de Barcelona.

2. MARC GEOGRÀFIC I GEOLÒGIC

Aquesta intervenció s'ha dut a terme en una zona limítrofa entre el que es coneix com el Pla de Barcelona i l'antiga línia costera, essent el Pla de Barcelona la gran unitat morfològica que, juntament amb la Serralada de Collserola, formen la comarca del Barcelonès.

El Pla de Barcelona està comprès entre els rius Llobregat i Besòs, estant limitat per la Serralada de Collserola i per la falla que segueix, ran de mar, des del Garraf i el turó de Montjuïc fins al turó de Montgat, més enllà del Besòs.

El Pla es pot dividir en tres sectors: pla inclinat, turons arran de mar i el pla de baix que correspondria a la zona compresa entre l'esglaó que forma aquesta falla i el mar.

La falla, originada al moment de la fractura del massís Catalano-Balear, dibuixà el que, a grans trets, havia de ser la costa catalana. Per això, el pla inclinat al peu de Collserola és de basament paleozoic i d'estructura tabular, havent estat afectada per tots els moviments orogènics alpins.

En definitiva, l'indret on s'han realitzat la intervenció s'assenta sobre una plana quaternària.

3. CONTEXT HISTÒRIC I ARQUEOLÒGIC

3.1. Notícies històriques

Diverses troballes testimonien la presència humana, ja des de l'època neolítica, en aquest indret del barri del Raval on s'ha realitzat la intervenció arqueològica.

A l'època romana, aquest zona es trobava fora de les muralles defensives, però emmarcada dins de l'*ager* de *Barcino*, relativament a prop de l'antiga línia costanera.

A les seves proximitats, s'han documentat restes d'una vil·la romana així com de necròpolis (àrea de Sant Pau del Camp i voltants de l'església de Sant Llätzer) que testimonien l'ocupació contínua d'aquest espai.

A l'època medieval, aquest indret formava part d'una de les àrees d'ampliació de la ciutat, el barri del Raval, situat als marges dels camins que conduïen al Portal dels Tallers, al Portal de Sant Antoni i al Portal de Santa Madrona. Aquest barri es trobava configurat per tot un conjunt d'hortos, de camins i rieres que lentament s'anaren convertint en carrers, essent així la part amb menys densitat de població de la Barcelona medieval.

A partir del segle XIV, Barcelona eixamplà les seves muralles per tal d'incloure-hi el barri del Raval, assegurant les expectatives de creixement urbà. La zona s'organitzà a partir de tres grans eixos ja existents: els carrers Hospital, Tallers i Sant Pau. Aquestes expectatives no es varen complir, atesa la conjuntura política, després que la ciutat s'arruïnés amb la guerra contra Joan II, les dificultats econòmiques provocades per un comerç es desplaçava cap a l' Atlàntic, i socials de resultes de la davallada demogràfica per pestes i epidèmies.

Les frustrades expectatives de creixement del barri van deixar dins de les muralles una gran quantitat de sòl edificable, fet que afectà a la fisonomia d'aquest barri afavorint la instal·lació de diverses institucions religioses, algunes fruit de la Contrarreforma, entre els segles XV i XVII.

A finals del segle XVII es produí un inici d'urbanització, i les indústries començaren a intercalar-se enmig d'horts, convents i cases gremials, coincidint amb la nova realitat industrial, que quedà plenament instaurada entre 1770 i 1840. Les principals indústries estaven relacionades amb el tèxtil, petites manufactures i producció de ceràmica.

Al segle XVIII, es constata com el creixement del Raval restava condicionat pel desenvolupament d'aquesta indústria puixant. Van començar a aparèixer nous carrers amb fàbriques i habitatges pels treballadors, mentre que van desaparèixer les cases gremials, essent moltes substituïdes per habitatges per acollir els camperols que fugien del camp a causa de la crisi agrícola 1765-1766.

A finals del segle XIX, aquest expansió industrial començà a minvar. Aquest fet, juntament amb el malestar existent per les condicions laborals dels obrers, provocà que molts treballadors marxessin a altres zones de la ciutat o als pobles del Pla.

Avui en dia, aquest barri es troba totalment urbanitzat. Els horts han anat desapareixent paulatinament, juntament amb la nova ordenació urbanística. En els darrers anys s'estan portant a terme diverses actuacions urbanístiques que tenen com a objectiu la reactivació del seu teixit social.

3.2. Antecedents arqueològics

Al carrer Sant Pau, 51, l'any 1998 el control d'obra d'una fossa d'ascensor va permetre la documentació de diverses clavegueres del moment de construcció de l'edifici actual, vers la segona meitat del segle XIX, i nivells associats a camps de conreu, possiblement existents fins al segle XVIII (Artigues, Inèdit)

Al carrer Sant Pau, 82, l'any 1998 s'efectuaren dos sondejos que van testimoniar un nivell amb ceràmica moderna de la primera meitat del segle XVIII i una possible llar prehistòrica amb materials possiblement del Bronze Antic. Posteriorment, al mateix any, nous sondejos van confirmar els resultats anteriors, localitzant materials prehistòrics a una profunditat d'entre 2,5 i 3,5 m. (Jiménez, Guardia, Inèdit)

En el xamfrà entre els carrers de Sant Pau i Carretes, un sondeig realitzat l'any 2000 va permetre documentar un sector de la necròpolis romana de l'entorn de l'església de Sant Pau del Camp. Hi destaca principalment una estructura funerària formada per una "llosa" d'*opus signinum* que cobria una inhumació en teula a doble vessant. L'estructura es data d'entre finals del segle V i inicis del segle VI. Els estrats romans es localitzen a 1,20 m de fondària. (Fàbregas, Inèdit)

Entre els anys 2002 i 2003 es van excavar diverses rases en el solar comprès entre els carrers Sant Rafael, Robadors, Sadurn i Rambla del Raval. La intervenció arqueològica va permetre documentar principalment diverses estructures d'època moderna i contemporània, si bé cal destacar la localització d'un estrat amb materials prehistòrics. (Cantos, Castejón, Frutos, Inèdit).

Posteriorment, en aquest mateix indret, s'ha portat a terme una intervenció arqueològica que ha permès localitzar les restes d'un mas del segle XVII, d'una sinia (amortitzada al segle XVIII) i diversos pous i sitges. S'ha de destacar la troballa de dues llars datades de l'etapa del Bronze final (1800 aC) (Pujades, 2006).

Durant l'any 2004 també es va portar a terme una prospecció al solar on s'ha de construir la nova seu de la Filmoteca de Catalunya i que es troba comprès entre els carrers Sant Pau, Espalter, Sant Josep Oriol i la Plaça Salvador Seguí. Les dues rases efectuades van permetre localitzar restes d'estructures d'època contemporània i d'altres de modernes, que es daten entre els segles XVI i XVIII i estan relacionades amb l'activitat agrícola (Font, Inèdit), així com un estrat amb material ceràmic rodat, corresponent a diferents moments cronològics des del neolític/bronze final fins a la baixa edat mitjana.

En aquest mateix indret, actualment s'hi està portant a terme una intervenció arqueològica que fins a dia d'avui ha permès documentar diverses restes corresponents a set finques obertes al carrer Espalter i dues més obertes al carrer de Sant Josep Oriol, totes elles d'època contemporània. Alhora, s'han pogut localitzar part dels fonaments d'una galera (presó de dones) d'època moderna situada sota la Plaça de Salvador Seguí. També s'han identificat nombroses fosses i retalls irregulars fruit de treballs agrícoles d'època moderna i un seguit d'estructures relacionades amb treballs hidràulics que podrien tenir un origen medieval (Nadal, Inèdit).

Al carrer Marquès de Barberà, 27 s'hi realitzaren dues intervencions. La primera fou l'any 2005 on s'hi van localitzar restes ceràmiques des d'època contemporània fins a la prehistòria (Cruells, Inèdit). La segona intervenció es dugué a terme l'any 2006 i en la qual únicament van documentar-se dos fragments ceràmics (verd i manganès i un reflex metàl·lic) (Monguiló, Inèdit).

Al carrer Espalter, 2-10 amb motiu de l'obertura d'una rasa es va documentar un estrat amb fragments de ceràmica dels segles XVIII i XIX, així com diverses clavegueres dels edificis veïns (Petit, Inèdit).

El juny del 2007 a la finca situada a la Rambla del Raval, 51 s'hi realitzaren tres rases per la nova xarxa de clavegueram i un fossat per la instal·lació d'un ascensor. Aquesta intervenció va permetre documentar dos murs de pedra i un mur i una volta de maons massissos datat d'època moderna o contemporània. També es localitzà una canalització i una arqueta contemporànies (Castillo, Inèdit).

4. MOTIVACIÓ I OBJECTIUS

La intervenció arqueològica fou motivada per l'obertura d'una rasa de 20 m de longitud per tal de col·locar una nova canalització d'aigua per a la xarxa de subministrament de Barcelona a càrrec de l'empresa ACSA Sorigué.

Aquesta zona s'inclou en un indret d'interès històric i arqueològic atès que forma part de l'*ager* de la ciutat romana. Per aquest mateix carrer hi passava una de les vies

romanes d'accés a la ciutat i a l'entorn de la plaça del Padró i de l'església de Sant Llàtzer hi ha documentada una necròpolis romana. Es troba també en una zona d'expansió de la ciutat en època baixmedieval i, per últim, existia un dels eixos de sortida de la ciutat pel portal de Sant Antoni. Tenint en compte els antecedents arqueològics exposats s'ha considerat convenient la realització del seguiment arqueològic amb l'objectiu de preservar els valor culturals de les restes que s'hi poguessin trobar.

5. FONAMENTS DE DRET

La intervenció és de caràcter preventiu, atenent la Llei 9/1993 30 de setembre del Patrimoni Cultural Català (DOGC 1807 de l'11 d'octubre de 1993) i el Decret 78/2002 de 5 de març del Reglament de protecció del patrimoni arqueològic i paleontològic (DOGC 3594 de 13 de març de 2002).

6. TREBALLS REALITZATS

La intervenció arqueològica realitzada al carrer de la Cera, 14-18 ha consistit en el control de l'excavació d'una rasa i de dues cales per substituir l'antiga canalització d'aigua de la xarxa de subministrament de la ciutat de Barcelona.

Cala 1

Situada davant el núm. 16 del carrer de la Cera i orientada de nord a sud. Presentava unes dimensions de 1,20 m de longitud per 80 cm d'amplada i assolía una profunditat de 80 cm.

Cala 2

Situada davant el núm. 14 del carrer de la Cera i orientada de nord a sud. Presentava unes dimensions de 1.10 m de longitud per 80 cm d'amplada i assolía una profunditat de 82 cm.

Rasa 1

Situada al llarg del carrer de la Cera, davant de les finques núm. 14-18 i orientada d'est a oest. Presentava unes dimensions de 20 m de longitud per 80 cm d'amplada i assolía una profunditat d'entre 80 i 85 cm.

7. METODOLOGIA

Registre estratigràfic

La metodologia utilitzada per aquesta intervenció es basa en el mètode de registre Harris / Carandini, a partir del qual, totes les dades són recollides en un model de fitxa d'unitat estratigràfica (UE) on s'hi indica la descripció de cada unitat estratigràfica i la seva relació física respecte de les adjacents. La base de dades s'ha realitzat amb el programa Access.

Topografia i planimetria

Les restes s'han vinculat geogràficament amb les coordenades UTM, per tal de documentar-les i facilitar la gestió de la informació. La topografia i la planimetria han estat tractats informàticament amb AutoCAD 2008.

Documentació fotogràfica

Per tal de deixar una constància visual dels treballs realitzats, així com de les restes aparegudes, s'ha realitzat un registre fotogràfic exhaustiu, utilitzant-se el format digital.

8. RESULTATS DE LA INTERVENCIÓ

El seguiment arqueològic realitzat davant les finques núm. 14-18 del carrer de la Cera ha consistit en el control arqueològic de la realització d'una rasa i de dues cales per tal de documentar l'aparició de possibles restes arqueològiques.

En cap cas s'ha documentat cap estructura ni nivell arqueològic, atès que és una zona on s'han realitzat anteriorment diverses obres. Així ho demostra la troballa de diversos serveis elèctrics i de l'antiga canalització d'aigua.

A nivell estratigràfic s'ha documentat el nivell de circulació actual del carrer, format per lloses de 40 x 40 cm (UE 1), per sota del qual existia un estrat de preparació de formigó d'uns 42 cm de potència (UE 2). Aquest nivell cobria un estrat de terra marró amb restes de material de construcció i pedra (UE 3) d'uns 30 cm de profunditat, que cobria l'antiga canalització d'aigua i que hauria estat aportat per reblir les antigues rases de subministrament.

Durant el seguiment del rebaix del subsòl no han aparegut restes ceràmiques, atès que l'estrat documentat (UE 3) era un nivell de rebliment aportat per anteriors obres de serveis.

9. LLISTAT D'UNITATS ESTRATIGRÀFIQUES

UE 1: Nivell actual de circulació del carrer de la Cera. Format per lloses de 40 x 40 cm i de 7 cm de gruix. Cobreix la UE 2. Apareix a una cota de 8,88 m s.n.m.

Cronologia: segle XX-XXI

UE 2: Nivell de preparació per col·locar la UE 1. Estrat de formigó de 42 cm de potència. Cobreix la UE 3. Està cobert per la UE 1. Apareix a una cota de 8,81 m s.n.m.

Cronologia: segle XX-XXI

UE 3: Nivell de terra argilosa de color marró amb restes de material de construcció i runa. Estat aportat per obres de canalització anteriors. Cobert per la UE 2. Apareix a una cota de 8,39 m s.n.m.

Cronologia: segle XX

10. CONCLUSIONS

A la intervenció duta a terme al carrer de la Cera núm. 14-18 de Barcelona no s'ha localitzat cap resta arqueològica, tot i tractar-se d'una zona d'expectativa arqueològica. Únicament s'ha documentat un nivell de rebliment aportat per anteriors obres relacionades amb la xarxa de subministrament d'aigua i d'electricitat.

11. BIBLIOGRAFIA

- Autors diversos (1982), *Gran Enciclopèdia comarcal de Catalunya. Barcelonès i Baix Llobregat*. Fundació Enciclopèdia Catalana. Vol. 8. Barcelona.
- ARTIGUES, P.LI. (Inèdit), *Memòria del seguiment arqueològic al carrer Sant Pau, 51 de Barcelona*. Octubre de 1998. Generalitat de Catalunya.
- CANTOS, J.A. Castejón, P.; Frutos, J. (Inèdit), *Memòria de les prospeccions arqueològiques al solar delimitat pels carrers Sant Rafael, Robadors, Sadurn i Rambla del Raval. Barcelona. 1ª fase: maig-juliol de 2002. 2ª fase: Novembre – Desembre de 2003*. Generalitat de Catalunya.
- CASTILLO, R.J. (Inèdit), *Intervenció arqueològica a la Rambla del Raval, 51*. Barcelona.
- CRUELLES, J. (Inèdit), *Informe preliminar de la intervenció arqueològica al carrer Marquès de Barberà, 27*. Barcelona, juny del 2005.
- FÀBREGAS, M. (Inèdit), *Memòria tècnica de l'excavació d'urgència realitzada al carrer Carretes, cantonada amb el carrer Sant Pau*. Barcelona. Novembre de 2000. Generalitat de Catalunya.
- FONT I PIQUERAS, J. (Inèdit), *Intervenció arqueològica als carrers Espalter 1B-11/ Sant Pau 66/ Sant Josep Oriol, 7-11/ Plaça Salvador Seguí 1-9*. Barcelona.
- GUÀRDIA, J. (Inèdit), *Memòria dels sondejos arqueològics efectuats al carrer Sant Pau, 82 de Barcelona*. Octubre-novembre de 1998.
- ITURRATE, G. (2000), *Guia de l'Arxiu Municipal del Districte de Ciutat Vella*. Ajuntament de Barcelona. Arxiu Municipal i Districte de Ciutat Vella. Barcelona.
- JIMÉNEZ, M. (Inèdit), *Memòria de l'excavació arqueològica d'urgència al carrer Sant Pau, 82 de Barcelona*. Juny de 1998. Generalitat de Catalunya.
- MONGUILÓ, E. (Inèdit), *Intervenció arqueològica al carrer Marquès de Barberà, 27*. Barcelona, novembre del 2006.
- NADAL, E. (Inèdit), *Intervenció arqueològica al C/ d'Espalter, 1b-11; c/ de Sant Pau, 66; c/ de Sant Josep Oriol, 7-11; pl. de Salvador Seguí Barcelona, el Barcelonès*. De setembre a gener de 2008.
- PALET, J. (1994), *Estudi territorial del Pla de Barcelona. Estructuració i evolució del territori entre l'època ibero-romana i l'altmedieval: segles II-I aC a X-XI dC*. Centre d'Arqueologia de la Ciutat. Institut de Cultura. Barcelona
- PETIT, J. (Inèdit), *Memòria de la intervenció arqueològica al carrer Espalter, 2-10. Barcelona, El Barcelonès*.



PUIG, F. (1993), *El jaciment prehistòric de Sant Pau del Camp*. Servei d'Arqueologia de la Ciutat. Ajuntament de Barcelona.

PUIG, F. (Inèdit) , *Projecte d'intervenció arqueològica al carrer del Marquès de Barberà, 24*. Barcelona.

PUJADES I CABALLERIA, J. (2006), *Balanç anual de l'activitat arqueològica a la ciutat (Any 2005), fitxa: Illa Robador (carrer de Sant Rafael, carrer de Sant Josep Oriol, Rambla del Raval i carrer de Sadurn)*. Quaderns d'Arqueologia i Història de la ciutat de Barcelona. Època II.

SOBREQUÉS, J. (1991), *Història de Barcelona*. Enciclopèdia Catalana.

ANNEX 1. DOCUMENTACIÓ ADMINISTRATIVA



Expedient 437 K121 N sobre l'autorització per a 2008 de la intervenció preventiva a: carrer de la Cera, 14-18 de Barcelona (Barcelonès), segons el procediment establert en l'article 14 i següents del Decret 78/2002, de 5 de març de 2002, del Reglament de protecció del patrimoni arqueològic i paleontològic.

Fets

1. El dia 14 de juliol de 2008 (registre d'entrada núm. 006964), el senyor Ferran Puig i Verdaguer, director del Servei d'Arqueologia del Museu d'Història de la Ciutat de Barcelona, va presentar una petició per realitzar una intervenció arqueològica a: carrer de la Cera, 14-18.
2. El dia 30 de juliol de 2008 el Servei d'Arqueologia i Paleontologia va emetre informe favorable a l'esmentada sol·licitud.

Motivació

Execució d'un projecte urbanístic en una Àrea d'Expectativa Arqueològica.

Fonaments de dret

1. Article 47 i següents de la Llei 9/1993, de 30 de setembre, del patrimoni cultural català (DOGC núm. 1807).
2. Decret 78/2002, de 5 de març de 2002, del Reglament de protecció del patrimoni arqueològic i paleontològic (DOGC núm. 3594).

Resolució

Per tot això, resolc:

- 1: **Autoritzar** la realització d'una intervenció arqueològica preventiva d'acord amb les següents dades i condicions:

Lloc de la intervenció: carrer de la Cera, 14-18 de Barcelona (Barcelonès)

Persona o institució autoritzada: Ferran Puig i Verdaguer, director del Servei d'Arqueologia del Museu d'Història de la ciutat de Barcelona.

Direcció de la intervenció arqueològica: Virgínia Cerero González (ACTIUM, SL)

Activitat autoritzada: control i, si s'escau, excavació arqueològica preventiva

Termini de realització de la intervenció: del 4 al 8 d'agost de 2008

Lloc de dipòsit provisional de les restes: Museu d'Història de la Ciutat de Barcelona



La intervenció arqueològica autoritzada haurà de ser realitzada d'acord amb les disposicions de la Llei 9/1993, del patrimoni cultural català, i del Decret 78/2002, del Reglament de protecció del patrimoni arqueològic i paleontològic, així com en els termes descrits en la documentació presentada per a la tramitació de l'expedient.

2: Notificar aquesta resolució, tal i com disposa l'article 5.2 del Decret 78/2002, simultàniament a l'ajuntament del municipi afectat i a la persona interessada, amb l'advertiment que:

- Els particulars poden interposar recurs d'alçada contra aquesta resolució davant l'òrgan que l'ha dictat o davant del conseller de Cultura, en el termini d'un mes a comptar des de l'endemà de la recepció de la notificació, d'acord amb l'article 107 en relació amb els articles 114 i 115 de la Llei de règim jurídic de les administracions públiques i del procediment administratiu comú, sens perjudici que es pugui interposar altre recurs que sigui considerat convenient.
- Les administracions públiques podran interposar, d'acord amb el que determina l'article 44 de la Llei 29/1998, de 13 de juliol, de la Jurisdicció Contenciosa Administrativa, recurs contenciós administratiu davant el Tribunal Superior de Justícia de Catalunya, en el termini de dos mesos a comptar des de la notificació. Potestativament, dins el mateix termini, també podran efectuar el requeriment previ que determina el precepte legal abans esmentat.

Barcelona, 4 d'agost de 2008

El director general del Patrimoni Cultural
Per autorització,

M. Dolors Portús i Vinyeta
Cap de l'Àrea de Suport Tècnic

Resolució signada pel Director General del Patrimoni Cultural. Aquest document només es vàlid a efectes de comunicació

ANNEX 2. DOCUMENTACIÓ FOTOGRÀFICA



FOTO 1. Situació general de la intervenció arqueològica



FOTO 2. Cala 2. Situada davant del núm. 14 del carrer de la Cera

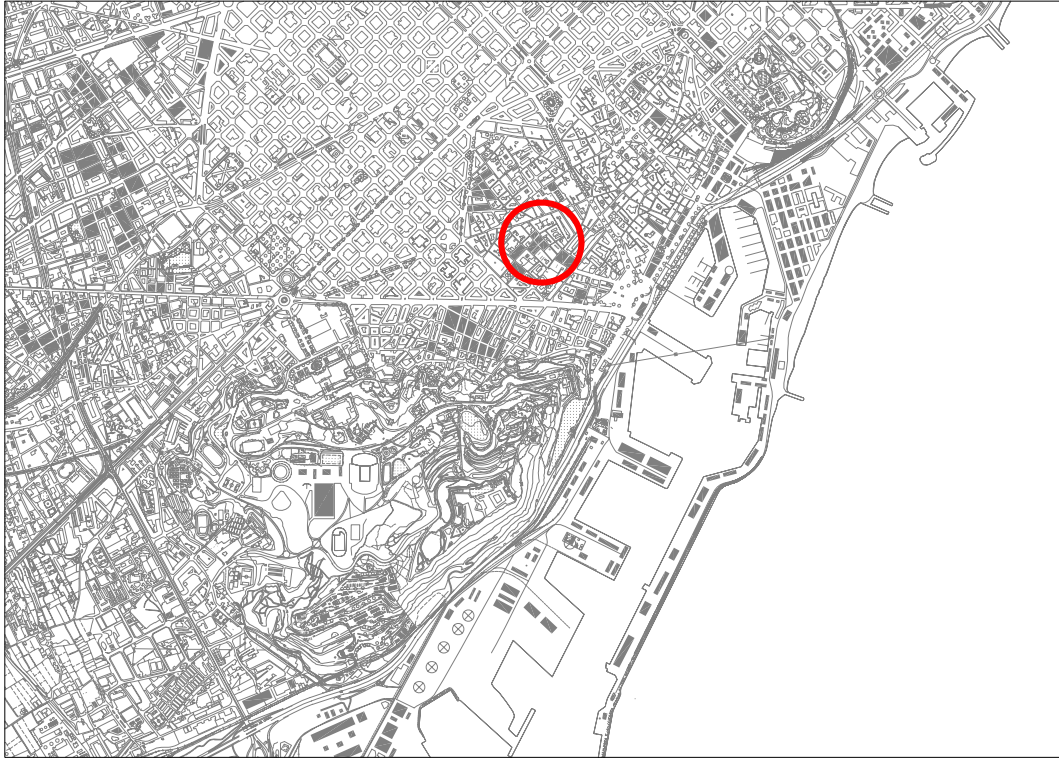


FOTO 3. Detall estratigràfic de la rasa (UE 2 i 3)

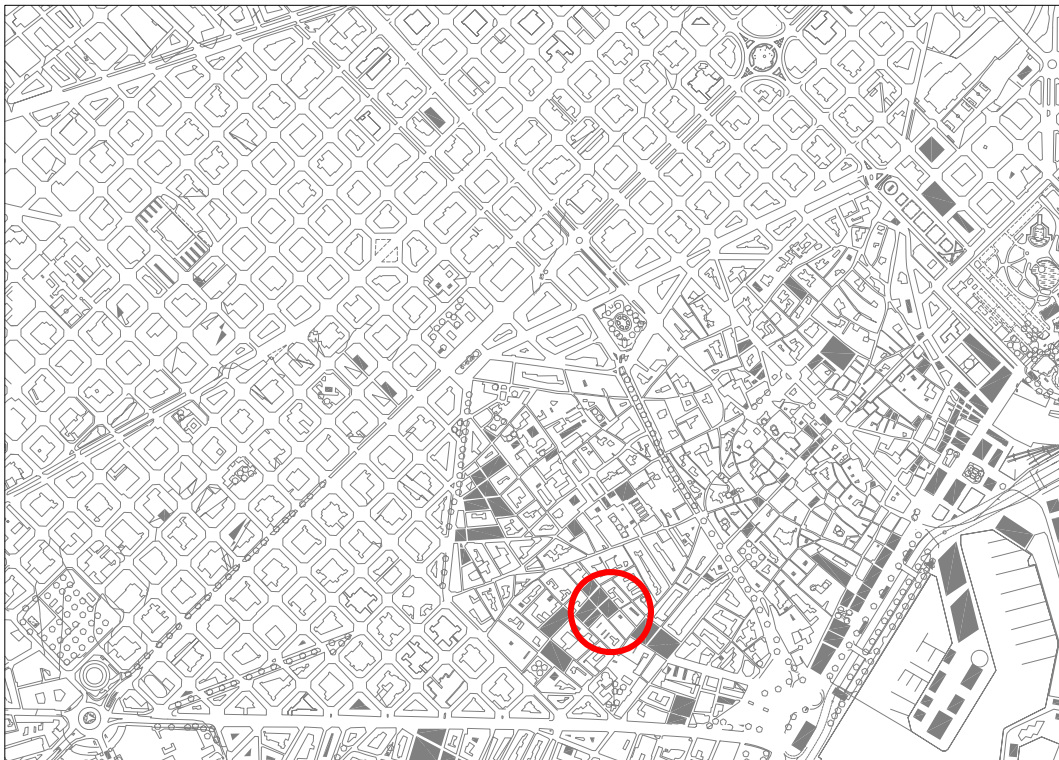


FOTO 4. Rasa un cop finalitzada

ANNEX 3. DOCUMENTACIÓ PLANIMÈTRICA

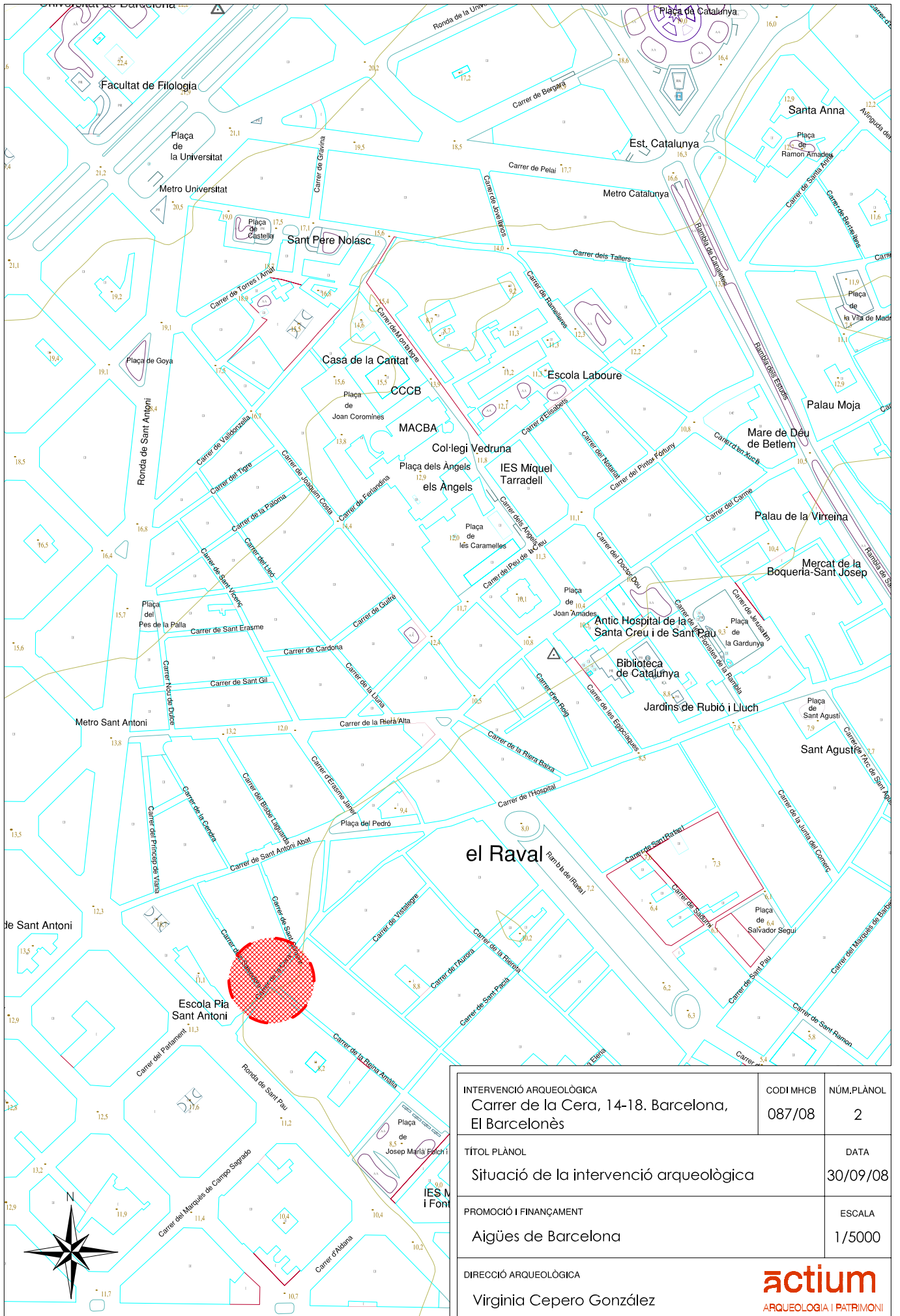


Topogràfic Escala 1:50.000

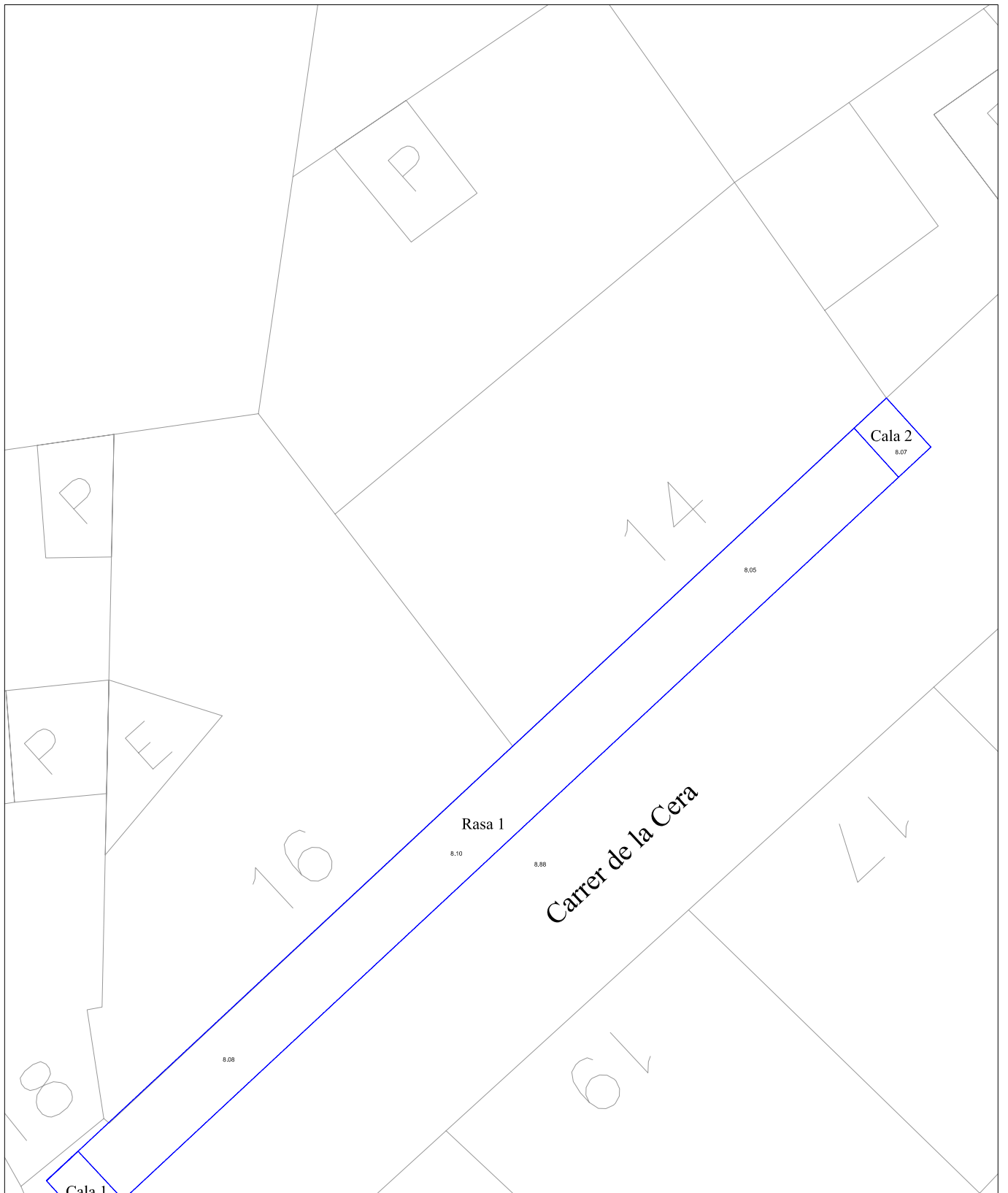


Topogràfic Escala 1:25.000

INTERVENCIÓ ARQUEOLÒGICA Carrer de la Cera, 14-18. Barcelona, El Barcelonès		TÍTOL PLÀNOL Situació de la intervenció arqueològica		CODI MHCB 087/08	NÚM.PLÀNOL 1
PROMOCIÓ I FINANÇAMENT Aigües de Barcelona		DIRECCIÓ ARQUEOLÒGICA Virginia Cepero González	ESCALA 1/50.000 1/25.000	DATA 30/09/08	actium ARQUEOLOGIA I PATRIMONI



INTERVENCIÓ ARQUEOLÒGICA Carrer de la Cera, 14-18. Barcelona, El Barcelonès	CODI MHCB 087/08	NÚM.PLÀNOL 2
TÍTOL PLÀNOL Situació de la intervenció arqueològica	DATA 30/09/08	
PROMOCIÓ I FINANÇAMENT Aigües de Barcelona	ESCALA 1/5000	
DIRECCIÓ ARQUEOLÒGICA Virginia Cepero González		



INTERVENCIÓ ARQUEOLÒGICA Carrer de la Cera, 14-18. Barcelona, El Barcelonès	CODI MHCB 087/08	NÚM.PLÀNOL 3
TÍTOL PLÀNOL Situació de la intervenció arqueològica		DATA 30/09/08
PROMOCIÓ I FINANÇAMENT Aigües de Barcelona		ESCALA 1/100
DIRECCIÓ ARQUEOLÒGICA Virginia Cepero González		actium ARQUEOLOGIA I PATRIMONI